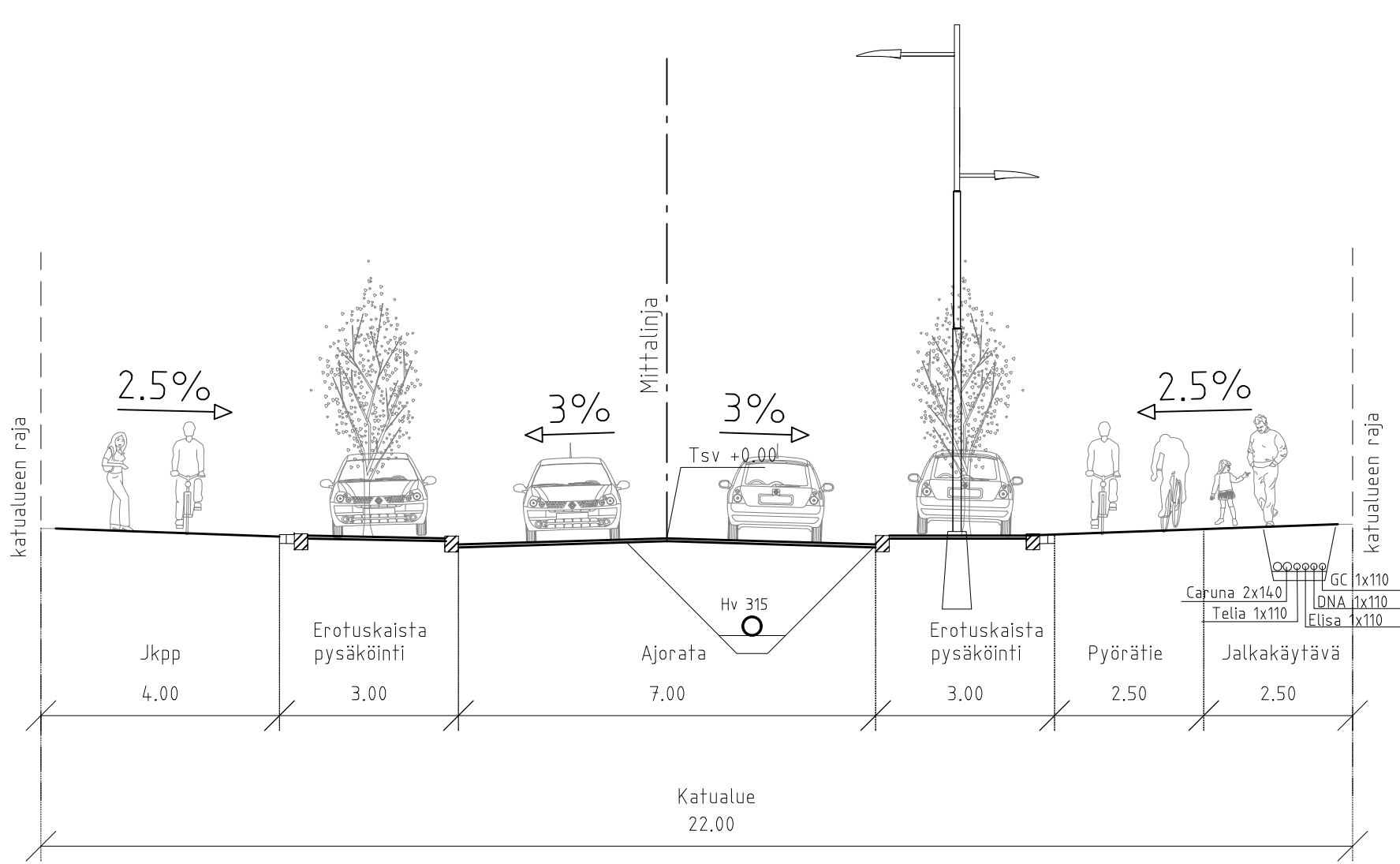
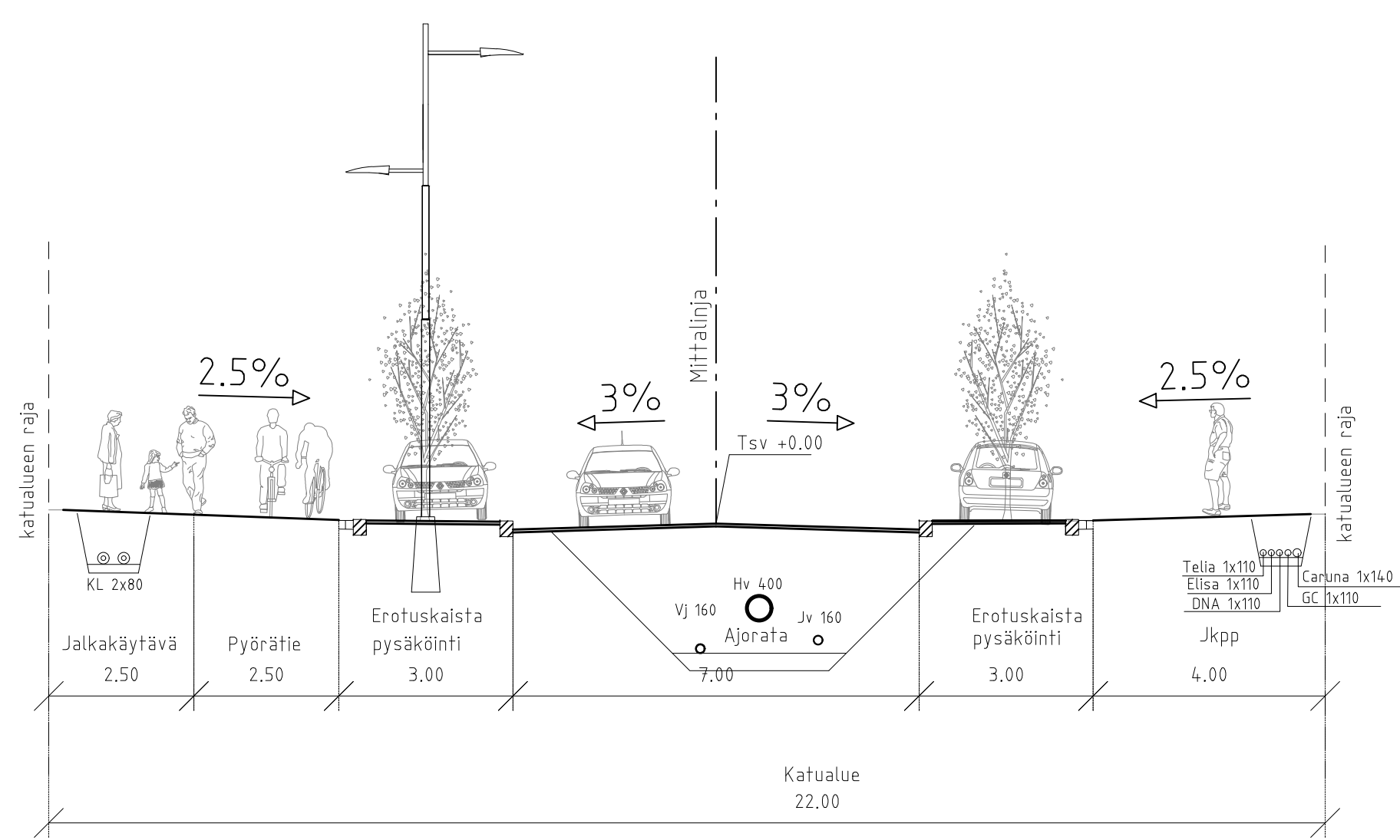


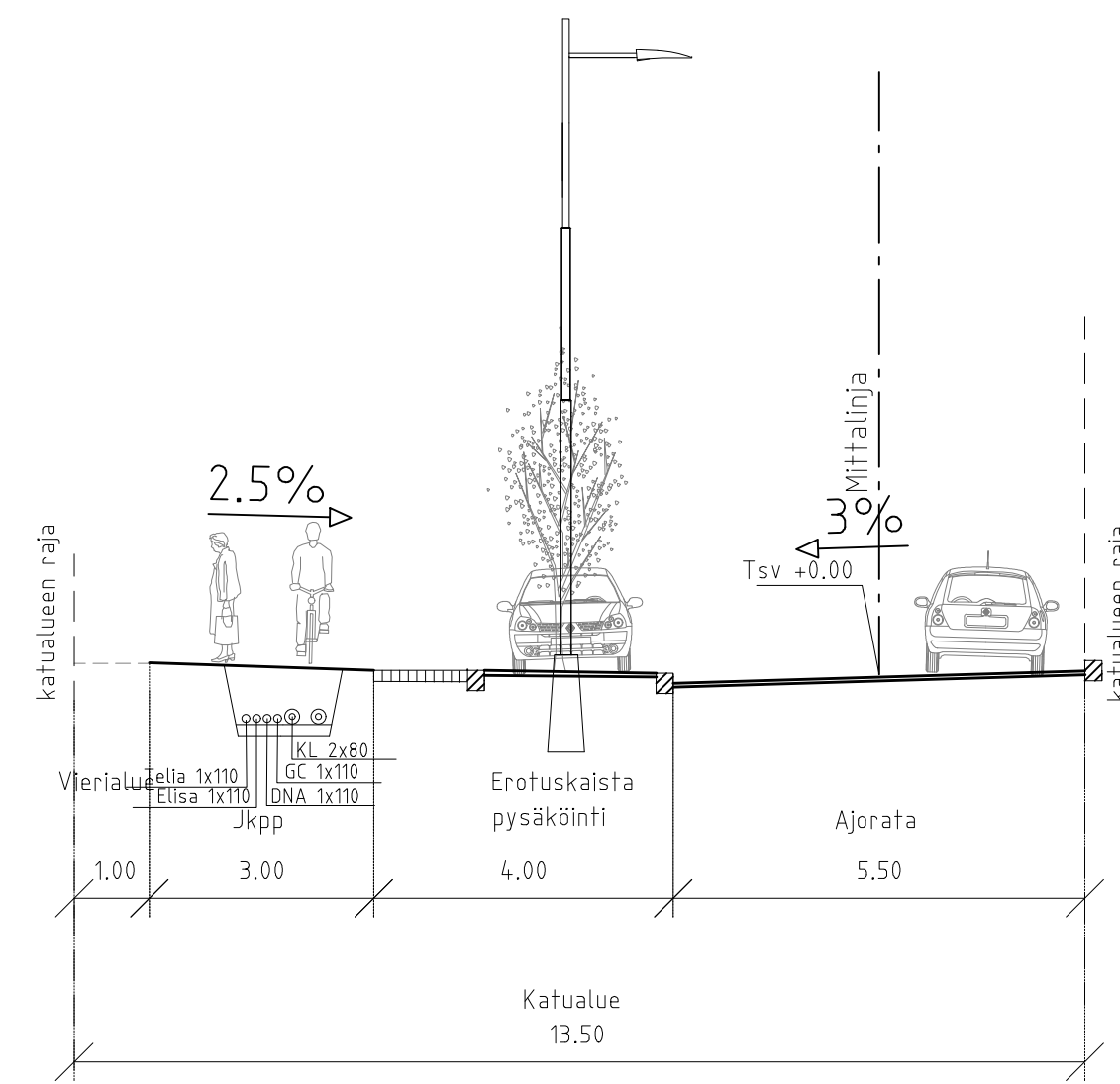
PUISTOMETSÄNTIE
PL. 200



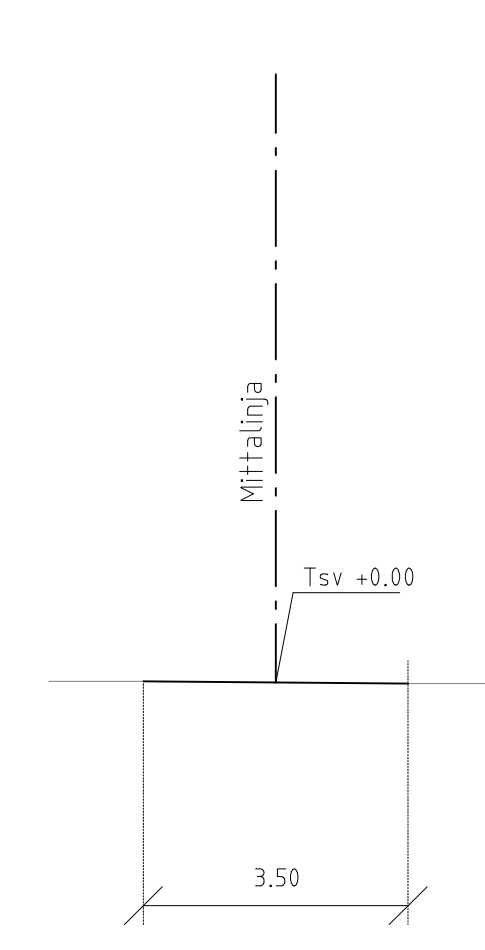
KNUUTILANTIE
PL. 300



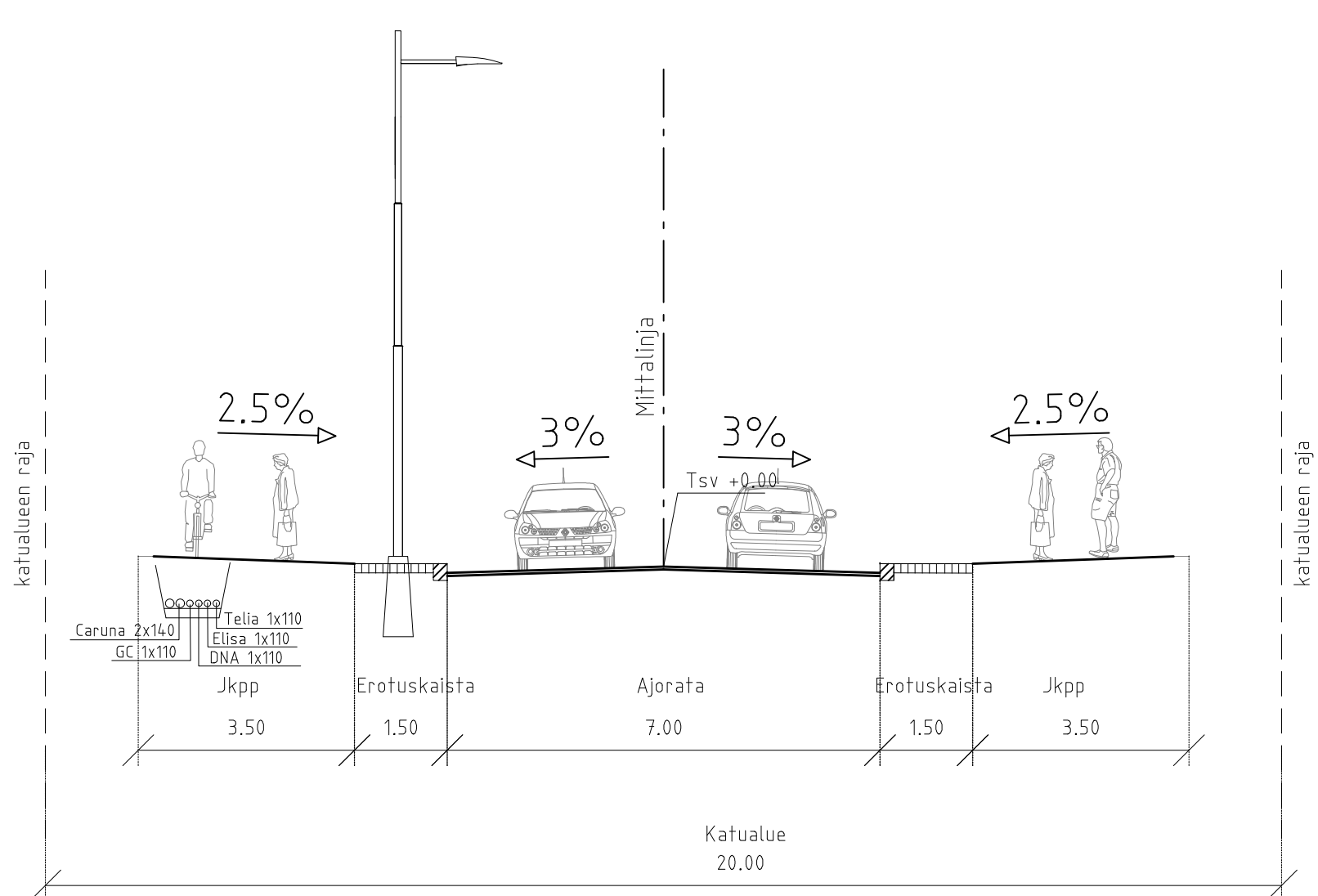
AMANDANTIE
HENRIKANTIE



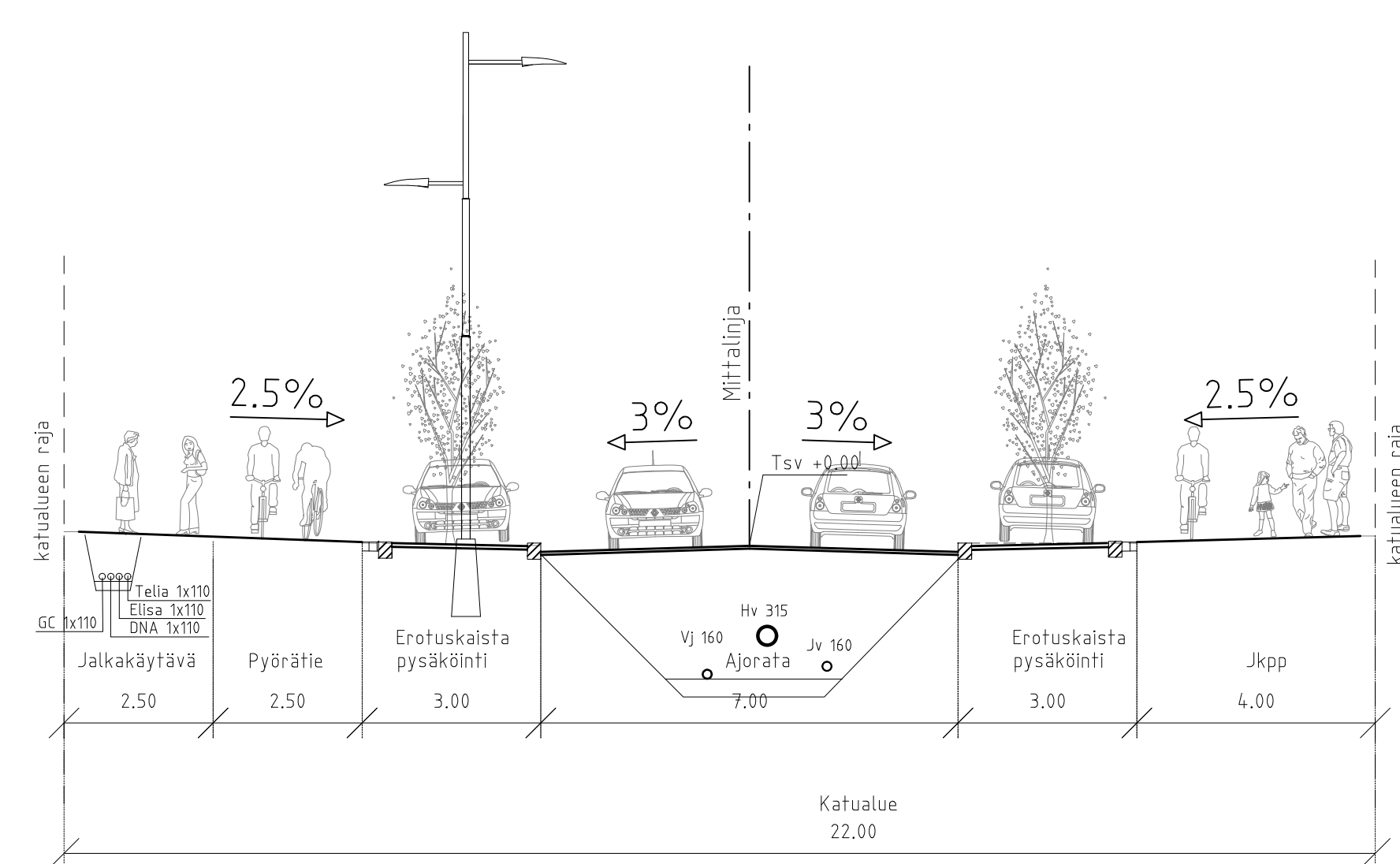
URHEILUKESKUKSEN
RAITTI



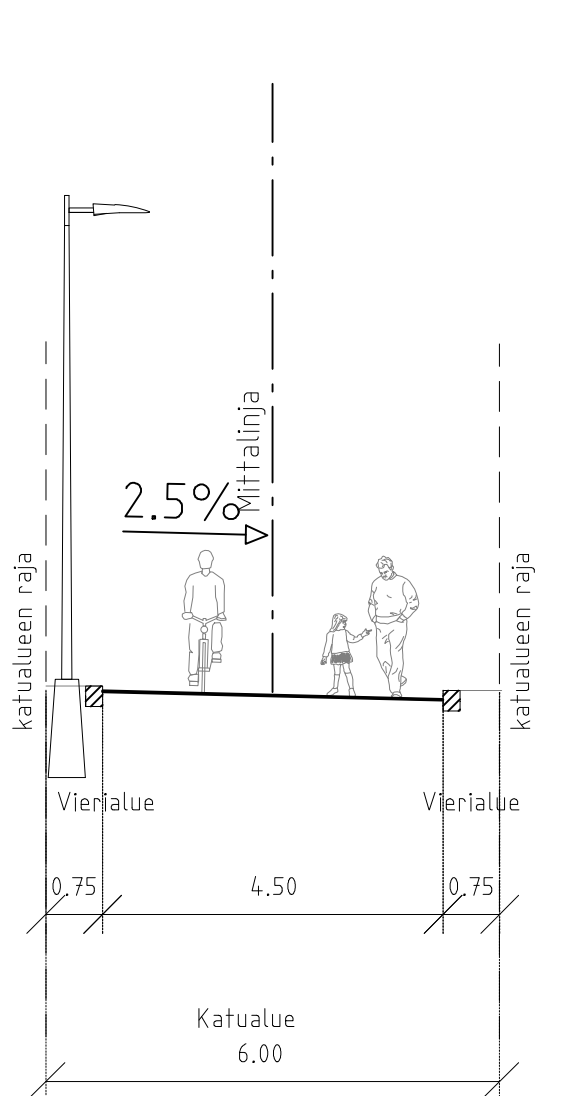
PALKKITIE
PL. 700



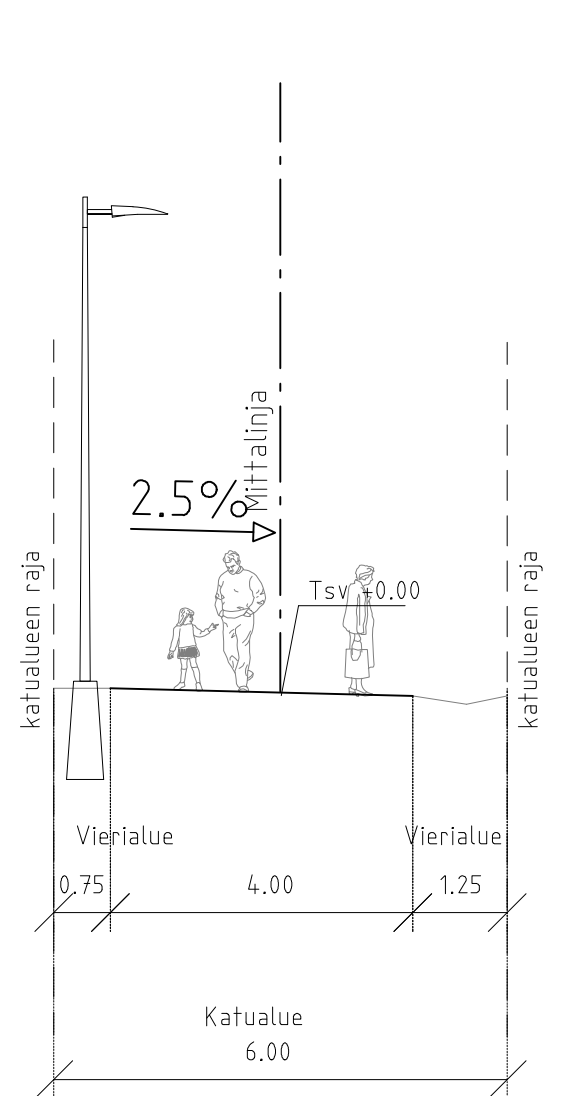
PALKKITIE
PL. 1000



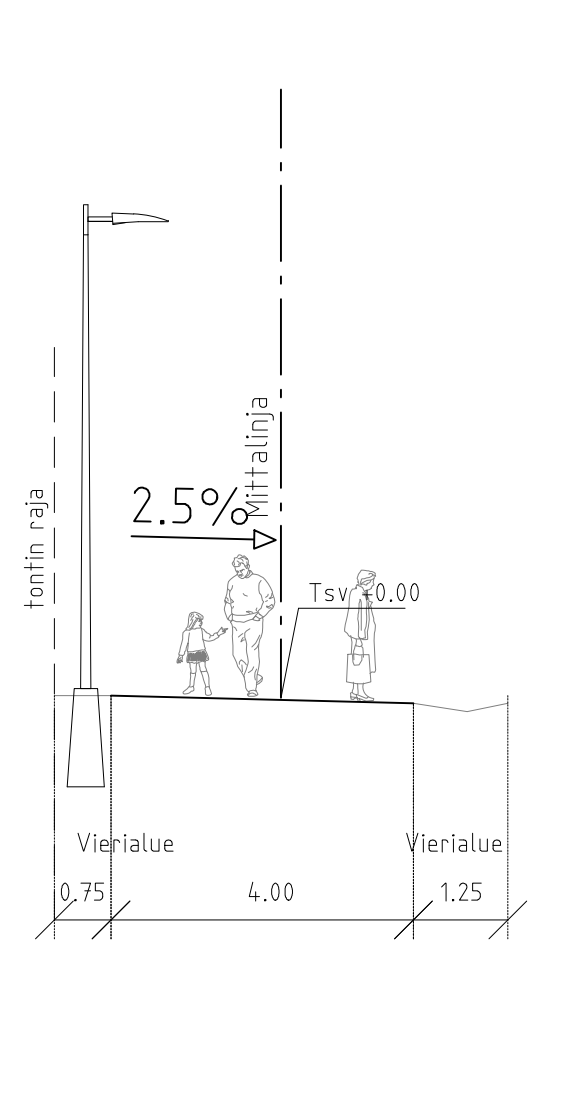
PUISTOKYLÄNRAITTI
PL. 200



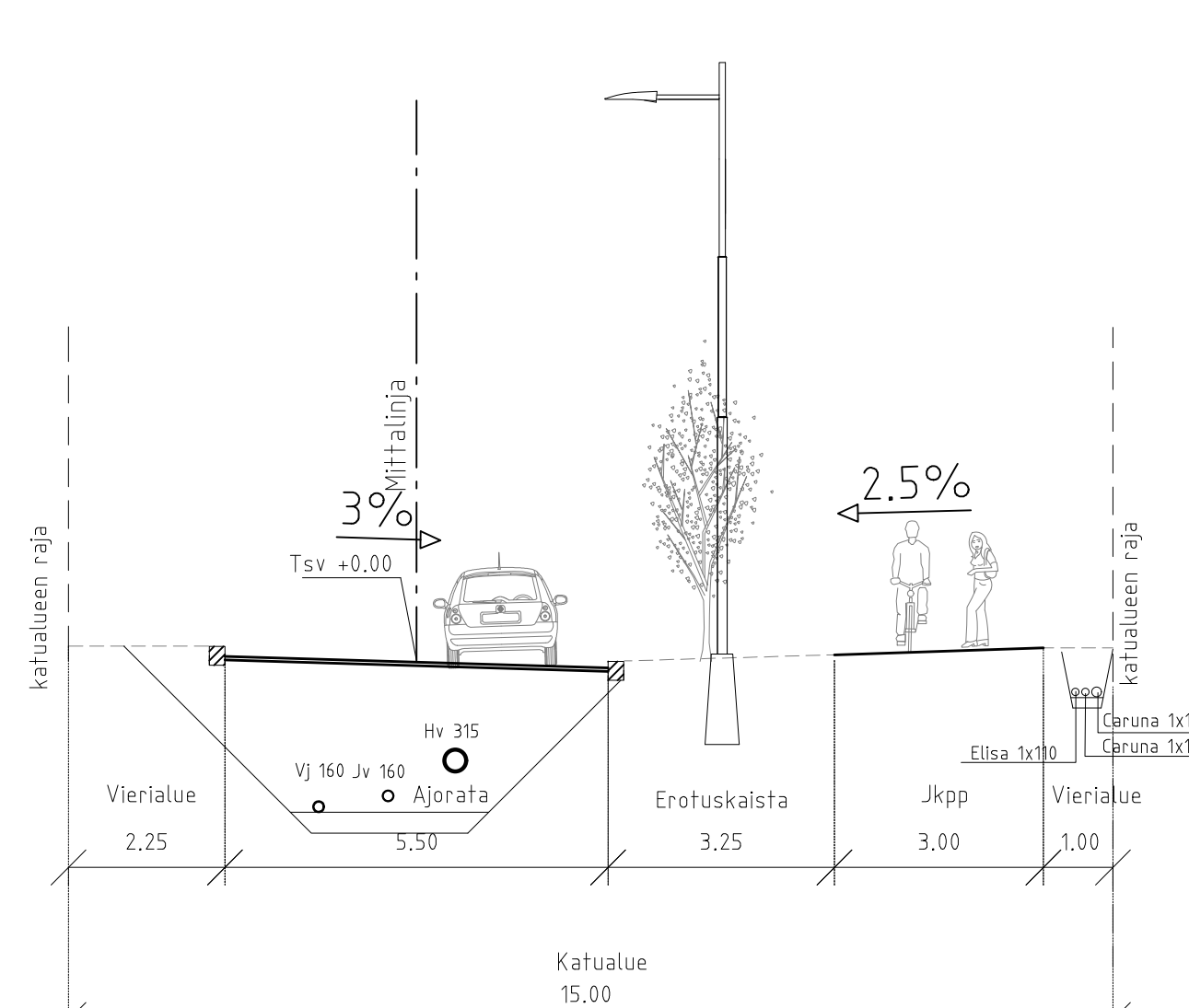
AMANDANPOLKU
ULRIKANPOLKU
MARKETANPOLKU
HENRIKANPOLKU



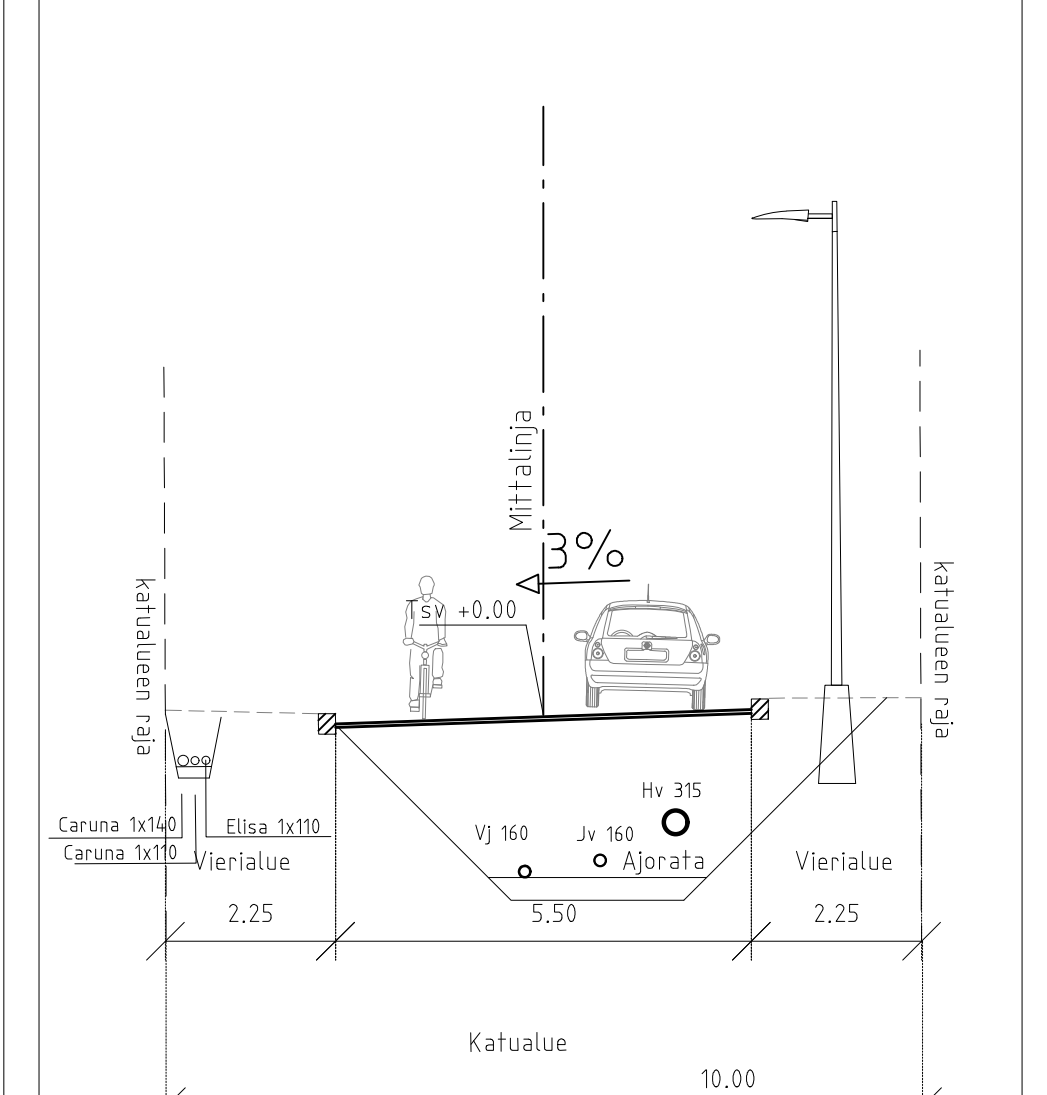
MAIJASTIINANPOLKU
ANNASTIINANPOLKU



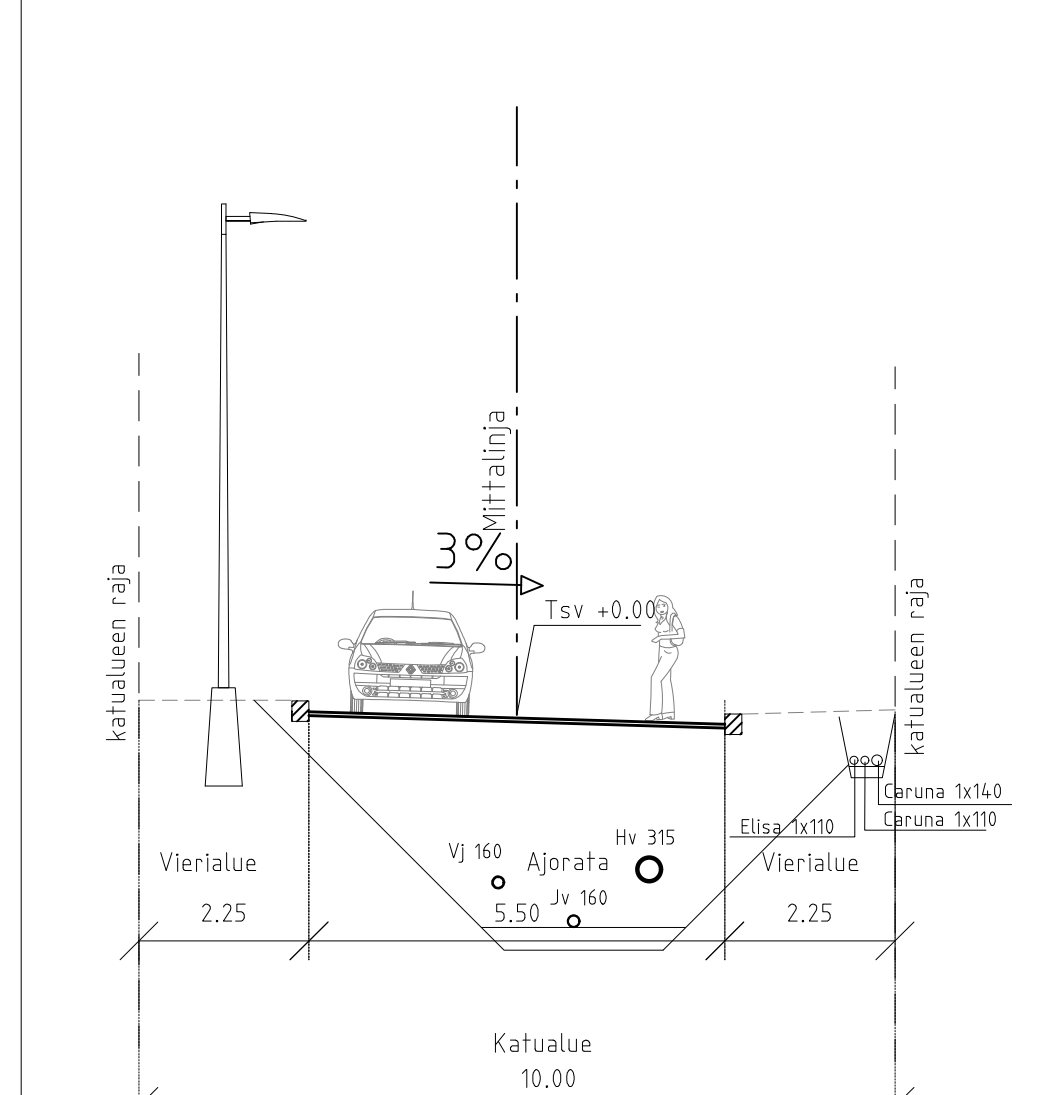
ULRIKANTIE
PL.60



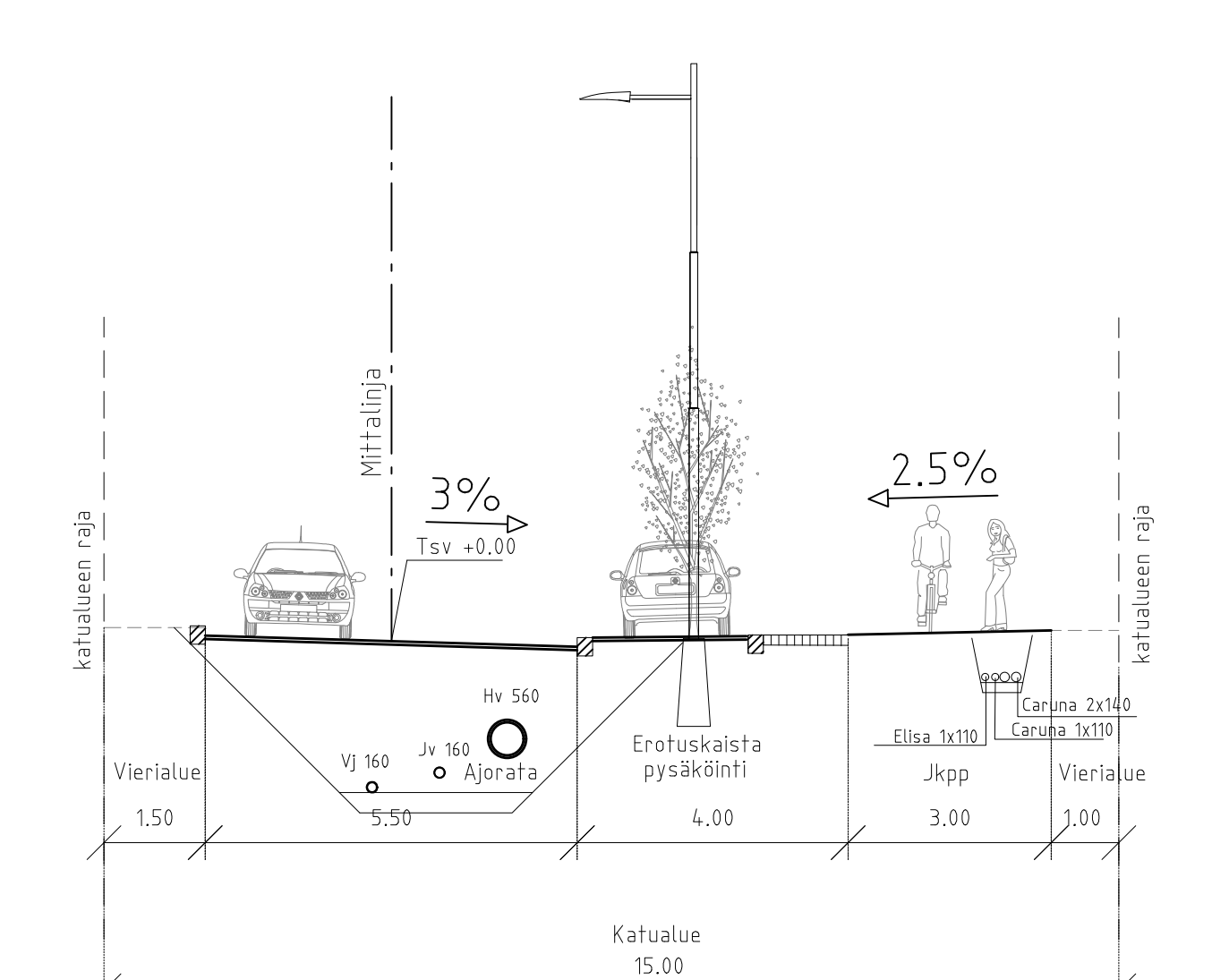
ULRIKANTIE
PL.300



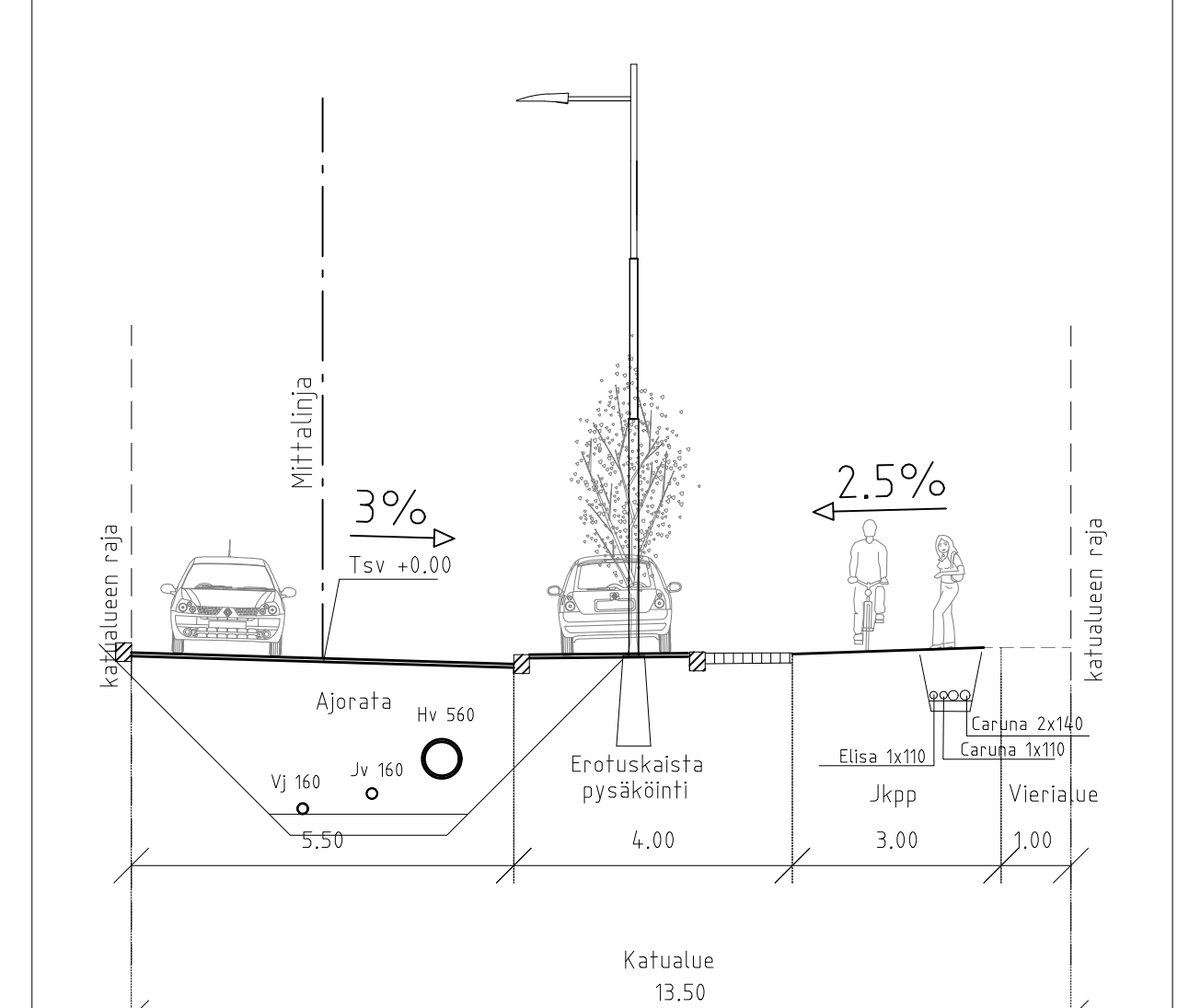
MARKETANTIE
PL.100



MARKETANTIE
PL.200



MARKETANTIE
PL.300



Tunn.	Muutos	Muuttaja	Päiväys
wsp		WSP Finland Oy Pasilan asematie 1, 13 krs 00500 Helsinki Puh: 0207 864 11	Tark: Olli Häveri
Koordinaattijärjestelmä: ETRS-GK25		Suun: Olli Häveri, Filipp Zelik, Kimmo Hottinen	
Korkeusjärjestelmä: N2000		© Tuusulan kunta, kartta- ja paikkatieto/2016	
Kyvia	Kartteu/Tila	Tontri/Rinnro	Alustava nähtävillä olo Tekn. Itk hyv.
Rakennustamennepide	KADUT JA RAITIT		5
Piirustuskilpi	YLEISSUUNNITELMA		Virallinen nähtävillä olo Tekn. Itk hyv.
Rakennuskohteen nimi ja osoite	PUUSTOKYLÄ		5
Piirustuksen sisältö	TYYPPIPIIKKILEIKKAUKSET		Mittakaavat 1:100
TUUSULAN KUNTA Kunnallistekniikan suunnittelu			Suunnittelualue, työn numero
Pvm 13.10.2023	Piirrt. SHo	Suunn. SHo	Tark. PJa
			Piir.nro 2169/2